

こうそくどうろの

トンネル

香取台小学校 一年一組 内藤 央晴

しらべたりゆう

もりおかの おいちゃんおばあちゃんの
いかにいくとまじかんが反かい
のでトンネルのながさを
しらべた。
じかんつぎしになるし、
おもしろいとおもってから
しらべた。

しらべたほうほう

- トンネルのりくちにある
かんばんをみてよみあげて
おかあさんがメモをした。
- かえったあとメモをみて
けいさんした。
- トンネルがどういうところに
あるのかかんがえるため
スマホアプリ(スーパちけい)
でしらべた。

トンネルのながさ

★1ばん
ながかったトンネルは？

1 日立 / 2442m
2 鞍掛 / 1846m
3 助川 / 1764m

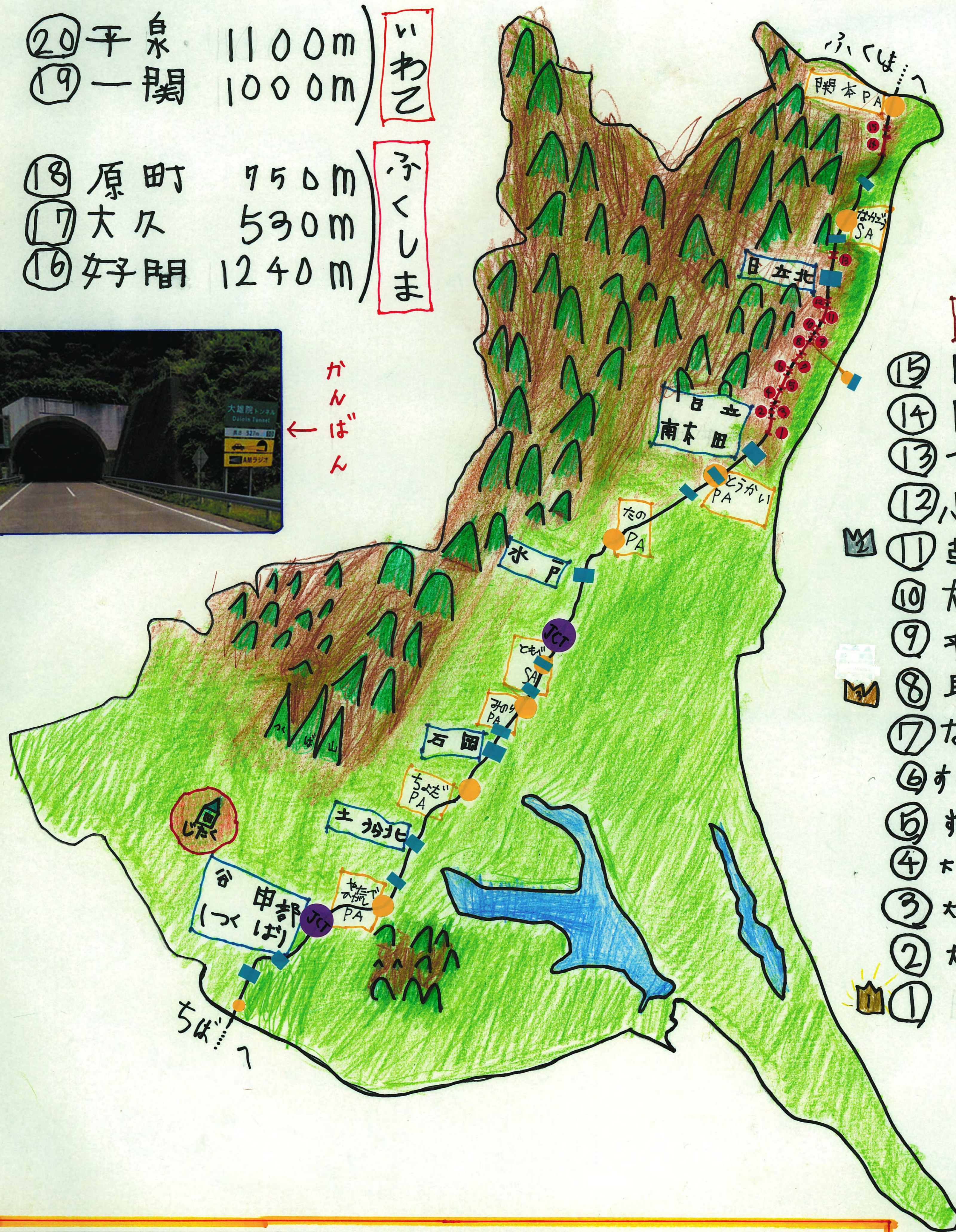
★けんべつ!!!
トンネルのながさとかず

	かず	せんぶ あわせた ながさ
いばらき	15	12642m
ふくしま	3	2520m
みやぎ	0	—
いわて	2	2100m

- 20 千泉 1100m
- 19 一関 1000m
- 18 原田 750m
- 17 大久 530m
- 16 女子関 1240m



かんばん


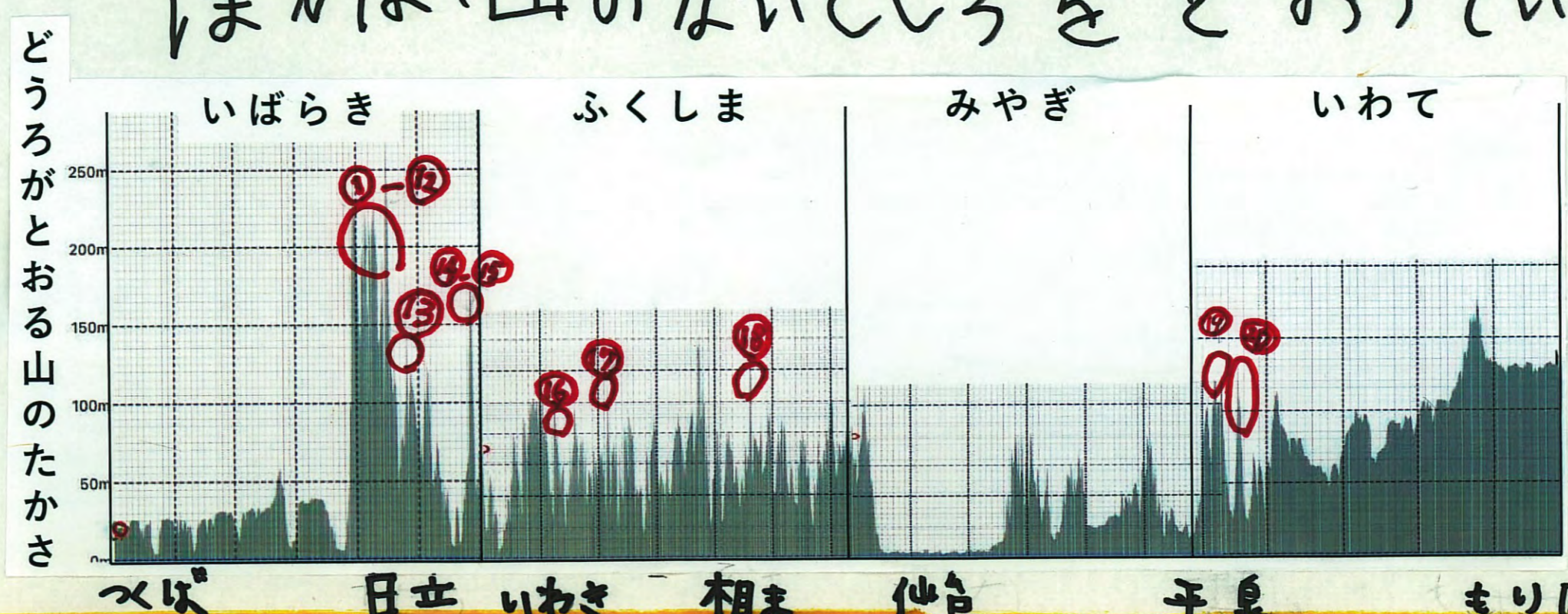


いばらき

- 15 関本 211m
- 14 関南 1365m
- 13 十王 330m
- 12 小本つ 195m
- 11 鞍掛 1846m
- 10 大おひん 527m
- 9 平さわ 185m
- 8 助川 1764m
- 7 ないさわ 880m
- 6 すわだいに 268m
- 5 すわだいに 1090m
- 4 大久保だいに 1022m
- 3 大久保だいに 301m
- 2 大久保だいに 216m
- 1 日立 2442m

スマホでしらべてかんがえたこと

- いばらきけんは、ひたちは山が
おおかったから。
- ほかのけんがすくないのは……
- ふくしま → ひくい山がおおく、すまをとあっている。
- みやぎ → 山がすくないといふにどうろがとあっているから。
- いわて → ひらいずみの山があるところにトンネルがあり、
ほかは、山のないところをとあっていた。



かんそう

トンネルのながさと
そのまわりの山の
たかさがわかって
たのしかつ。.
つぎはどこに
インターチェンジが
あるかしらべたい。