



つくば市はしこ探検隊

つくば市立 竹園西小学校
3年 小西菜月

★MISSION★
つくば市のいろいろなはしこを探検せよ!!


北端

場所(町名)	北大島
(経緯度)	140°03'32"E, 36°14'12"N
となりの市	筑西市
周りの様子	工場と麦畑にはさまれている。(5月) 筑波山がよく見えた。


人口重心

場所(町名)	対間
(経緯度)	140°05'49.43"E 36°04'46.06"N
周りの様子	まわりにはたくさんX町があった。近くにかつらぎ小学校があった。





★EXTRA MISSION★

場所(町名)	要
(経緯度)	140°04'54"E 36°06'19"N
周りの様子	国土地理院の近くの道路のまん中





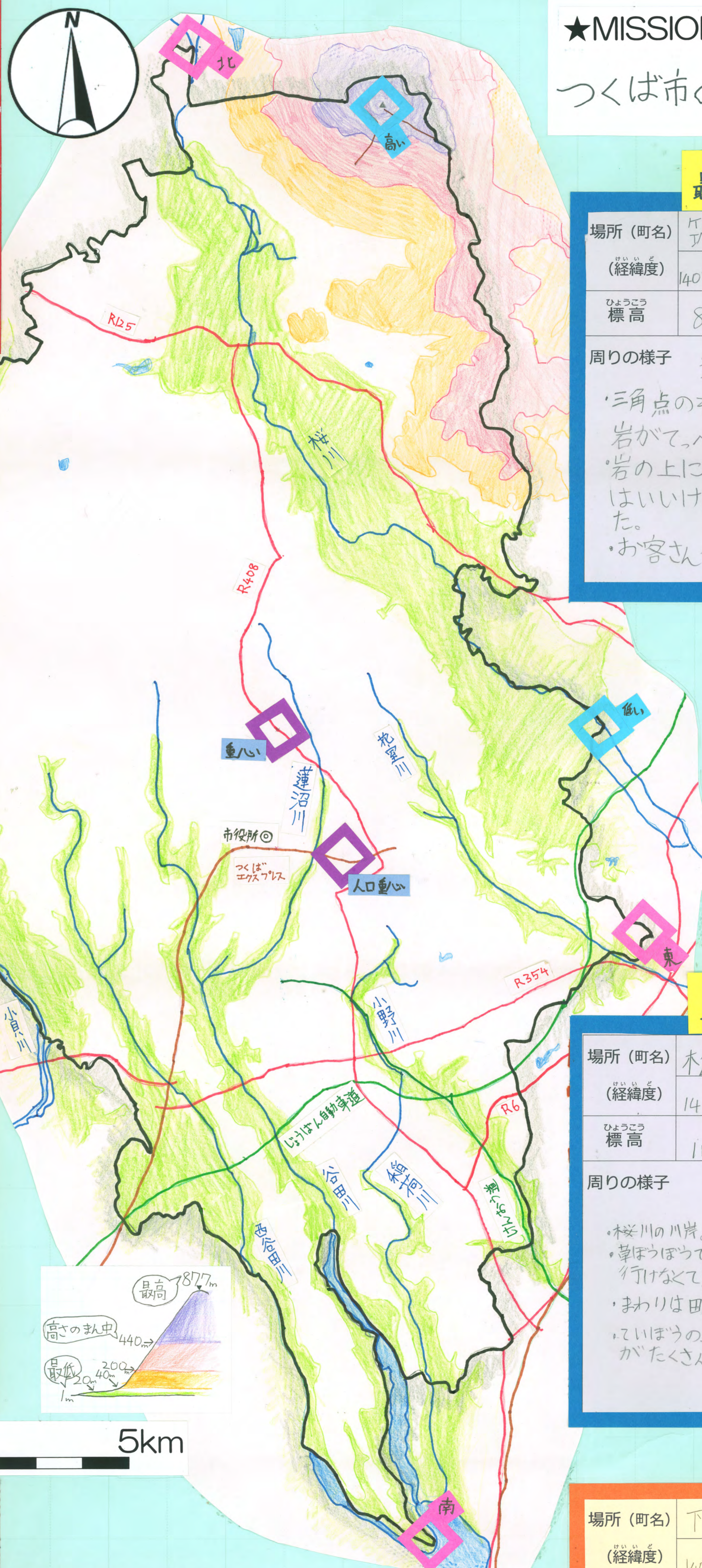
西端

場所(町名)	吉沼
(経緯度)	139°59'44"E, 36°07'38"N
となりの市	常総市
周りの様子	小貝川の右岸堤防内側の下の小道が境界。 田んぼが広がっていた。(常総市) 堤防にはテントがたかさんしていた。(5月)



南端

場所(町名)	泊山崎
(経緯度)	140°01'20"E, 35°56'59"N
となりの市	龍ヶ崎
周りの様子	牛久沼のそば。 近くに神社があった。 牛久沼につかたしている。 反対側は田んぼ。 つくば市側は、家がたっている。

最高標高地点



場所(町名)	筑波(女体山)
(経緯度)	140°06'25"E, 36°13'31"N
標高	877m
周りの様子	筑波山 三角点のそばにある大きな岩がてっぺん。 岩の上にのぼたらけきはいいけど高すぎてこわかった。 お客さんがいっぱいいた。

つくば市は南北差32km 東西差16kmでたてに細長い形をしています。筑波山は日本百名山の1つでもありとても有名ですが、つくば市のほとんどが山ではなく低い土地です。



最低標高地点

場所(町名)	松塚
(経緯度)	140°04'31"E, 36°06'30"N
標高	1m
周りの様子	桜川の川岸。 草ぼうぼうで一番ひくい所には行けなくて見るだけになった。 まわりは田んぼになっていた。 ていぼうの上はニホンタンポポがたくさんさいていた。(5月)

東端

場所(町名)	下広岡
(経緯度)	140°10'23"E, 36°03'58"N
となりの市	土浦市
周りの様子	反対側は土浦市の住宅地。 つくば市側は雑木林。

★MISSION COMPLETE!!★

探検してみると、川のそばだったり住宅があったりいろいろがっていておもしろかった。

参考にしたWebサイト
国土交通省国土地理院 <http://www.gsi.go.jp/>
(地理院地図、基盤地図情報、東西南北端点)
総務省統計局 <http://www.stat.go.jp/> (人口重心: H22 国勢調査)
つくば市 <http://www.city.tsukuba.ibaraki.jp/> (都市計画マップ)